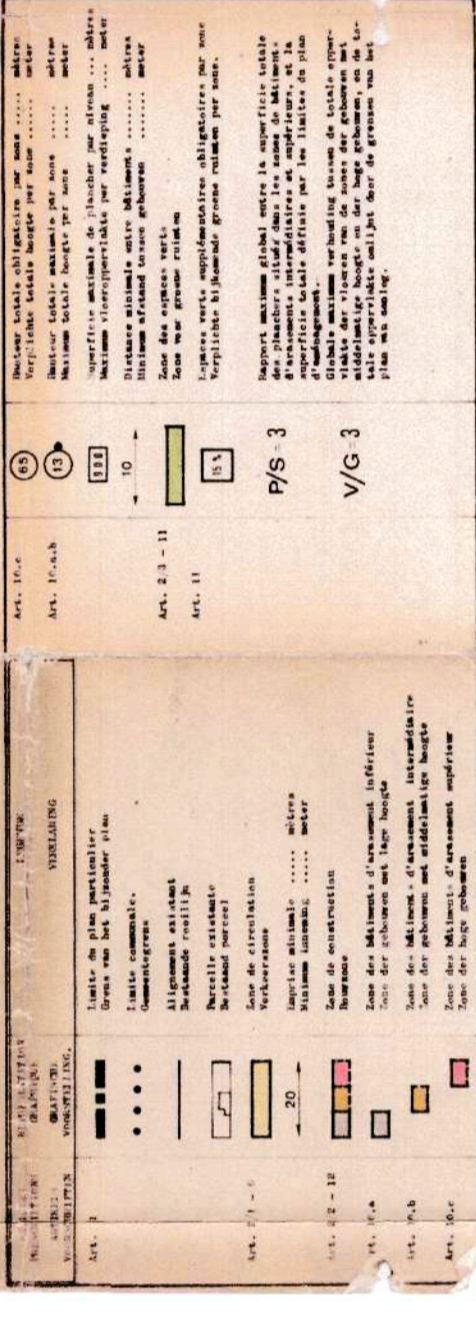


Légende

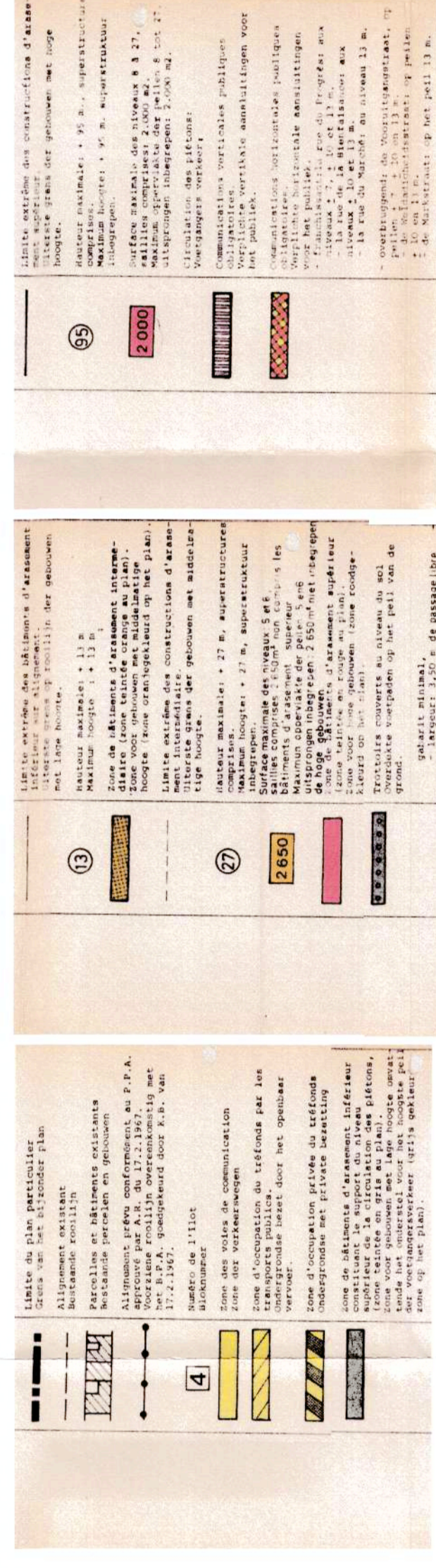
Périmètre du plan particulier d'affectation du sol n°26 dit 'Quartier de la Gare du Nord'

Prescriptions applicables par îlot


1 **9.B** Îlot 1 et portion de l'îlot 9 - PPA original en date du 17/02/1967



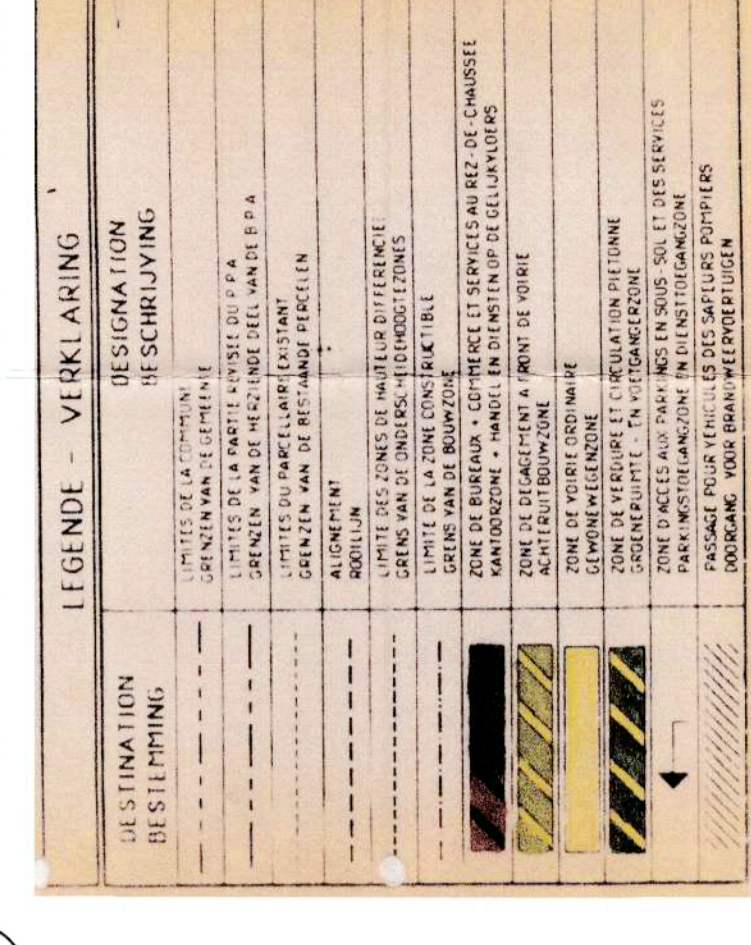
4 Îlot 4 - Révision du PPA en date du 07/01/1974



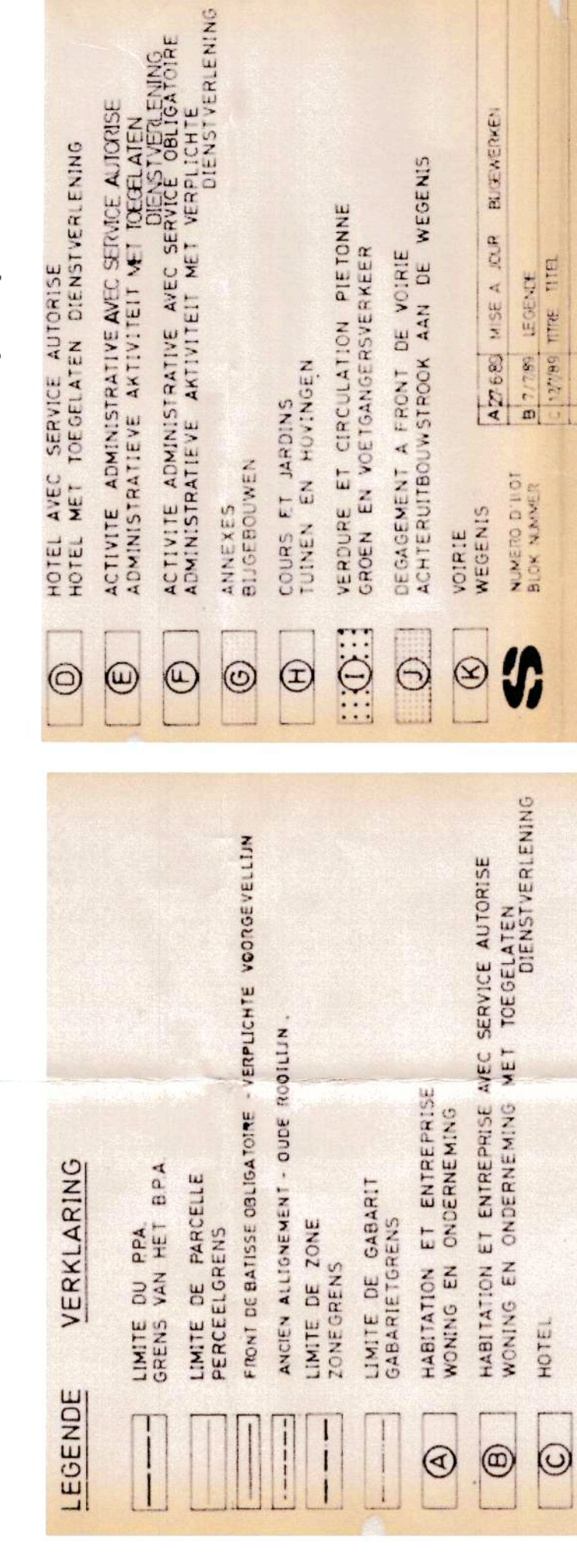
9.A Îlot 9 - Révision du PPA en date du 12/04/1977



5 Îlot 5 - Révision du PPA en date du 15/04/1988



2 **3** **6** **7** **8** Îlots 2, 3, 6, 7 et 8
Révision du PPA en date du 19/04/1990



Commune de Saint-Josse-ten-Noode



Région de Bruxelles-Capitale



PLAN PARTICULIER D'AFFECTATION DU SOL

Quartier de la gare du Nord

PROJET DE PLAN

VU ET ADOPTE PROVISOIREMENT PAR LE CONSEIL COMMUNAL EN SA SEANCE DU XX/XX/XXXX

Par ordonnance

Le secrétaire communal

Le Bourgmestre

LE COLLEGE DES BOURGMESTRE ET ECHEVINS CERTIFIE QUE LE PRESENT REGLEMENT A ETE DEPOSE A L'EXAMEN DU PUBLIC A LA MAISON COMMUNALE DU XX/XX/XX AU XX/XX/XX

Par ordonnance

Le secrétaire communal

Le Bourgmestre

VU ET ADOPTE DEFINITIVEMENT PAR LE CONSEIL COMMUNAL EN SA SEANCE DU XX/XX/XX

Par ordonnance

Le secrétaire communal

Le Bourgmestre

